

Zmluva č. 162/2011
o poskytovaní súborov údajov z automatizovaného informačného
systemu geodézie, kartografie a katastra

Objednávateľ: **Krajský lesný úrad v Žiline**
So sídlom: **A. Kmeť'a 17, 011 39 Žilina**
Zastúpený: **Ing. Augustín Chovaňák, prednosta**
Osoby oprávnené konať
vo veciach tejto zmluvy: **Ing. Marián Guniš,**
prednosta Obvodného lesného úradu v Ružomberku
Bankové spojenie: **Štátna pokladnica, č. ú. 7000089801/8180**
IČO/DIČ: **37905554/2021767715**
(ďalej len "objednávateľ")

Dodávateľ: **Katastrálny úrad v Žiline**
So sídlom: **Hollého 7, 011 81 Žilina**
Zastúpený: **JUDr. Martin Sočuvka, prednosta**
Bankové spojenie: **Štátna pokladnica, č.ú. 7000004409/8180**
IČO/DIČ: **37808095/2021618137**
(ďalej len „dodávateľ“)

uzatvárajú podľa § 269 ods. 2 zákona č. 513/1991 Zb. Obchodného zákonníka v znení neskorších predpisov, § 21 zákona č. 215/1995 Z. z. o geodézii a kartografii v znení neskorších predpisov a § 7 ods. 2 zákona č. 618/2003 Z. z. o autorskom práve a právach súvisiacich s autorským právom v znení neskorších predpisov, túto zmluvu o poskytnutí súborov údajov z automatizovaného informačného systému geodézie, kartografie a katastra.

Čl. I
Predmet zmluvy

1. Dodávateľ poskytne objednávateľovi tieto údaje z katastrálnych území **Bešeňová, Hrboltová, Hubová, Ivachnová, Kalameny, Komjatná, Likavka, Liptovská Lúžna, Liptovská Osada, Liptovská Štiavnica, Liptovská Teplá, Madočany, Liptovské Revúce, Liptovský Michal, Lisková, Ľubochňa, Lúčky, Ludrová, Martinček, Potok, Ružomberok, Liptovské Sliače, Stankovany, Štiavnička, Švošov, Turík a Valaská Dubová:**
 - a) databázu súboru popisných informácií katastra nehnuteľností z uvedených katastrálnych území, vo forme súboru na CD v záväznom formáte údajov na výmenu informácií (FÚVI),
 - b) vektorovú katastrálnu mapu (ďalej VKM) s kódom kvality 1 z katastrálneho územia Hrboltová, VKM s kódom kvality 1 z katastrálneho územia Ružomberok, VKM s kódom kvality 1 z katastrálneho územia Bešeňová, VKM s kódom kvality 1 z katastrálneho územia Ivachnová, VKM s kódom kvality 1 z katastrálneho územia Kalameny, VKM s kódom kvality 1 z katastrálneho územia Komjatná, VKM s kódom kvality 1 z katastrálneho územia Liptovská Osada, VKM s kódom kvality 1 z katastrálneho územia Liptovská Štiavnica, VKM s kódom kvality 1 z katastrálneho územia Liptovská Teplá, VKM s kódom kvality 1 z katastrálneho územia Madočany,

VKM s kódom kvality 1 z katastrálneho územia Liptovské Revúce, VKM s kódom kvality 1 z katastrálneho územia Liptovský Michal, VKM s kódom kvality 1 (extravilán) z katastrálneho územia Lisková, VKM s kódom kvality 1 z katastrálneho územia Eubochna, VKM s kódom kvality 3 z katastrálneho územia Lúčky, VKM s kódom kvality 1 z katastrálneho územia Ludrová, VKM s kódom kvality 1 z katastrálneho územia Potok, VKM s kódom kvality 1 (intravilán) z katastrálneho územia Stankovany, VKM s kódom kvality 1 a mapu určeného operátu s kódom kvality 3 z katastrálneho územia Štiavnička, VKM s kódom kvality 1 (intravilán) z katastrálneho územia Švošov, VKM s kódom kvality 1 z katastrálneho územia Turík, VKM s kódom kvality 1 z katastrálneho územia Valaská Dubová, vo forme súborov na CD v záväznom formáte údajov na výmenu informácií (VGI).

2. Dodávateľ sa zaväzuje, že prostredníctvom **Správy katastra Ružomberok, Námestie A. Hlinku 62, 034 01 Ružomberok** odovzdá objednávateľovi oproti podpisu súboru údajov z katastra nehnuteľností na počítačových médiách dodaných objednávateľom podľa Čl. I bodu 1. písm. a), b) a k poskytnutým súborom údajov uvedie dátum ich aktuálnosti: **01.01.2012.**

Čl. II

Účel použitia údajov

Objednávateľ použije údaje len pre vlastnú potrebu na vyhotovenie lesných hospodárskych plánov a to v rozsahu jednej inštalácie.

Čl. III

Podmienky použitia údajov

1. Objednávateľ sa zaväzuje :
 - a) vymedziť prístup k údajom katastra nehnuteľností v informačnom systéme oprávneným osobám,
 - b) zabezpečiť, aby údaje súboru popisných informácií katastra nehnuteľností v informačnom systéme boli vedené oddelene od iných informácií a údaje súboru geodetických informácií boli využité len na lokalizáciu ostatných informácií systému,
 - c) vylúčiť šírenie poskytnutých údajov katastra nehnuteľností tretím osobám, ich využívanie na propagačné a obchodné účely alebo na účely, ktoré spolu nesúvisia s dohodnutým účelom v Čl. II. tejto zmluvy a zabezpečiť ich použitie v súlade so zákonom Národnej rady Slovenskej republiky č. 215/1995 Z. z. o geodézii a kartografii v znení neskorších predpisov, katastrálnym zákonom a zákonom Národnej rady Slovenskej republiky č. 428/2002 Z.z. o ochrane osobných údajov v znení neskorších predpisov,
 - d) nevykonávať zmeny v poskytnutých údajoch katastra nehnuteľností,
 - e) opatriť tlačové výstupy vyhotovené zo súboru popisných informácií katastra nehnuteľností doložkou „Neslúži na právne úkony“ a dátumom aktuálnosti údajov,
 - f) opatriť výstupy vyhotovené na podklade súboru geodetických informácií katastra nehnuteľností ochrannou doložkou „Informačný systém katastra nehnuteľností © Úrad geodézie, kartografie a katastra Slovenskej republiky“ a dátumom aktuálnosti údajov.
2. Podmienky podľa bodu 1 Čl. III. sa vzťahujú na hromadné údaje a jednotlivé údaje.
3. Údaje sa poskytujú jednorazovo na účel uvedený v Čl. II.
4. Každé ďalšie použitie údajov je podmienené uzavretím dodatku k tejto zmluve alebo uzavretím novej zmluvy medzi objednávateľom a dodávateľom.

Čl. IV
Cena

V zmysle výkonu č. 84.32 položky 01 a položky 02 Ponukového cenníka geodetických a kartografických výkonov podľa zákona č. 18/1996 o cenách v znení neskorších predpisov sú poskytnuté súbory údajov v rozsahu Čl. I. bod 1 tejto zmluvy ocenené sumou **6 024,59 €**.


Objednávateľovi budú tieto údaje poskytnuté bezplatne, po nadobudnutí účinnosti tejto zmluvy, v súlade s ustanovením § 11 ods. 3 zákona Národnej rady Slovenskej republiky č. 215/1995 Z.z. o geodézii a kartografii v znení neskorších predpisov.

Čl. V
Záverečné ustanovenia



1. Autorské práva Úradu geodézie, kartografie a katastra Slovenskej republiky k poskytnutým údajom neprechádzajú na objednávateľa.
2. Zmluvu možno meniť len písomnými dodatkami so súhlasom oboch zmluvných strán.
3. Zmluva nadobúda účinnosť podľa ustanovenia § 47a ods. 1 zákona č. 40/1964 Zb. Občianskeho zákonníka v znení neskorších predpisov.
4. Zmluva je vyhotovená v štyroch rovnopisoch, dva pre objednávateľa a dva pre dodávateľa.

V *Žilina* , dňa *20.12.2011*

V Žiline, dňa 20.12.2011


Krajský lesný úrad v Žiline
Andreja Kobera 17
010 01 Žilina

Za objednávateľa:
(podpis, odtlačok úradnej pečiatky)

Za dodávateľa:
(podpis, odtlačok úradnej pečiatky)