

Zmluva  
č. 30/2011 zo dňa 05.10.2011  
o poskytnutí hromadných údajov z katastra nehnuteľnosti

Odberateľ: **Obec Lúč na Ostrove**  
So sídlom: **930 03 Lúč na Ostrove s . č . 20**  
Zastúpený: **starostom Mgr. Ladislavom Kissom**  
Bankové spojenie: **VÚB a.s. Dunajská Streda 928024-122/0200**  
IČO: **305 561**

Dodávateľ: **Katastrálny úrad v Trnave**  
So sídlom: **Vajanského 2, 917 01 Trnava**  
Zastúpený: **Ing. Monikou Švecovou – prednostkou,**  
v zastúpení podľa splnomocnenia zo dňa 08.11.2010 Ing.Štefanom Szakállom  
– riaditeľom Správy katastra Dunajská Streda  
Bankové spojenie: **Štátna pokladnica 7000004556/8180**  
IČO: **37836196**

uzatvárajú podľa § 269 ods.2 Obchodného zákonníka, § 69 ods. 2 zákona NR SR č. 162/1995 Z.z. o katastri nehnuteľností a o zápise vlastníckych a iných práv k nehnuteľnostiam v znení neskorších predpisov (katastrálny zákon) a § 7 ods. 2 zákona NR SR č.618/2003 Z.z. o autorskom práve a právach súvisiacich s autorským právom (autorský zákon), túto zmluvu o poskytovaní hromadných údajov z katastra nehnuteľností.

*Čl. I*  
*Predmet zmluvy*

1. Dodávateľ poskytne odberateľovi v zmysle § 61 ods.2 vyhlášky ÚGKK SR č. 461/2009 Z.z., ktorou sa vykonáva katastrálny zákon v znení neskorších predpisov tieto údaje z katastrálneho územia **Malá Lúč a Veľká Lúč** :

a) zo súboru popisných informácií katastra nehnuteľností – údaje o nehnuteľnostiach, právach k nehnuteľnostiam a o účastníkoch právnych vzťahov a to vo forme FUVI ako súbor **ku833631.fpu a ku833649** .

b) zo súboru geodetických informácií katastra nehnuteľností – vektorovú katastrálnu mapu nečíselnú, vektorovú mapu určeného operátu a to vo forme VGI ako súbor **kn833631.vgi , kn833649.vgi , uo833631.vgi a uo83649.vgi** .

2.Dodávateľ sa zaväzuje, že odovzdá odberateľovi na počítačových médiách dodaných odberateľom súbory údajov z katastra nehnuteľností podľa čl. I, ods. 1 dňom podpísania zmluvy zmluvnými stranami a súbor **ku833631.ptk a ku833649.ptk** , v ktorom dodávateľ uvedie dátum aktuálnosti poskytnutých údajov.

3. Súbory údajov budú poskytnuté Správou katastra Dunajská Streda

*Čl. II*  
*Účel použitia údajov*

Odberateľ použije údaje len pre vlastnú potrebu a to v rozsahu 1 inštalácie za účelom vytvorenia vlastného informačného systému.

*Čl. III*  
*Podmienky použitia údajov*

1. Odberateľ sa zaväzuje:
  - a) vymedziť prístup k údajom katastra nehnuteľností v informačnom systéme oprávneným osobám,
  - b) zabezpečiť, aby údaje súboru popisných informácií katastra v informačnom systéme boli vedené oddelene od iných informácií a údaje súboru geodetických informácií boli využité len na lokalizáciu ostatných informácií systému,
  - c) vylúčiť šírenie poskytnutých údajov katastra nehnuteľností tretím osobám, ich využívanie na propagačné a obchodné účely alebo na účely, ktoré nesúvisia s pôsobnosťou účastníkov informačného systému a zabezpečiť ich použitie v súlade so zákonom NR SR č.215 / 1995 Z.z. o geodézii a kartografii v znení neskorších predpisov, katastrálnym zákonom a zákonom NR SR č. 428/2002 Z.z. o ochrane osobných údajov v znení neskorších predpisov,
  - d) nebude v poskytnutých údajoch katastra nehnuteľností vykonávať zmeny,
  - e) opatriť tlačové výstupy vyhotovené zo súboru popisných informácií katastra nehnuteľností doložkou "Neslúži na právne úkony" a dátumom aktuálnosti údajov,
  - f) opatriť výstupy vyhotovené na podklade súboru geodetických informácií katastra nehnuteľností doložkou "Informačný systém katastra nehnuteľností © Úrad geodézie, kartografie a katastra Slovenskej republiky" a dátumom aktuálnosti údajov.

2. Podmienky podľa čl. III, ods. 1 sa vzťahujú na hromadné údaje a jednotlivé údaje.

3. Údaje uvedené v čl. I sa poskytnú **ročne** na účel uvedený v čl. II. a to na základe písomnej objednávky odberateľa doručenej Správe katastra Dunajská Streda.

4. Za porušenie ustanovení čl. III, ods. 1, písm. c) bude odberateľovi uložená pokuta v zmysle § 23 - § 26 zákona NR SR č. 215/1995 Z.z. o geodézii a kartografii v znení neskorších predpisov.

*Čl. IV*  
*Cena*

1. Cena za poskytnuté údaje v rozsahu podľa čl. I. je stanovená podľa Ponukového cenníka Úradu geodézie, kartografie a katastra Slovenskej republiky pre vybrané geodetické a kartografické výkony vypracovaného podľa zákona NR SR č. 18/1996 Z.z. o cenách v znení neskorších predpisov (ďalej len ponukový cenník) nasledovne:  
- zo súboru popisných informácií: merná jednotka katastrálne územie - cena 99.58,-€  
- zo súboru geodetických informácií: merná jednotka katastrálne územie - cena 99.58,-€.

Zrážky za poskytované údaje sa účtujú v zmysle ponukového cenníka.

2. Počet merných jednotiek zo súboru popisných informácií **2 k.ú.**,  
počet merných jednotiek zo súboru geodetických informácií **2 k.ú.**.  
Celková cena za poskytnuté údaje predstavuje **398,32 €**, slovom tristošesťdesiatosem Euro a tridsaťdva Eurocentov.

3. Údaje sa v zmysle § 11, ods. 3 písm. a) zákona NR SR č. 215/1995 Z.z. o geodézii a kartografii v znení neskorších predpisov poskytujú **bezplatne**.

4. V prípade poskytovania údajov opakovane podľa čl. III, ods. 3 bude celková cena stanovená Správou katastra Dunajská Streda podľa čl. IV, ods. 1 na základe skutočného počtu poskytnutých merných jednotiek.

5. Výpočet ceny pre údaje poskytnuté podľa čl. IV, ods. 4 Správa katastra Dunajská Streda predloží odberateľovi pri poskytnutí údajov. Odberateľ sa zaväzuje tieto údaje zaplatiť podľa čl. IV, ods. 3.



*Čl. V*  
*Záverečné ustanovenia*

1. Autorské práva ÚGKK SR k poskytnutým údajom neprechádzajú na odberateľa.
2. Zmluvu možno meniť len písomnými dodatkami oboch zmluvných strán.
3. Zmluva nadobúda účinnosť dňom podpísania oboma zmluvnými stranami.
4. Zmluva je vyhotovená vo dvoch rovnopisoch, z ktorých každá zmluvná strana dostane po jednom vyhotovení.


V Dunajskej Strede dňa 05.10.2011

za odberateľa:

za dodávateľa:

.....  
**Mgr. Ladislav Kiss**  
starosta Obce Lúč na Ostrove



.....  
**Ing. Štefan Szakál**  
riaditeľ SK Dunajská Streda