

Zmluva

č. 33/2011 zo dňa 20.09.2011

o poskytnutí hromadných údajov z katastra nehnuteľností

Odberteľ : DEKOM spol. s r.o.
Sídlo : Navomestská č. 41, Myjava, PSC 907 01
Zastúpený : Ing. Branislav Daga – komateľ s.r.o.
IČO : 36 306 401
Bankové spojenie : 2620840118/1100

Dodávateľ : Katastrálny úrad v Trenčíne, Správa katastra Nové Mesto nad Váhom
Sídlo : Hviezdoslavova č. 36, 915 01 Nové Mesto nad Váhom
Zastúpený : Ing. Evu Pankuchová
IČO : 36125474
Bankové spojenie : Štátna pokladnica, č. ú. 7000088411/8180

Uzavretú podľa § 261 ods. 2 Obchodného zákonníka, podľa zákona NR SR č. 162/1995 Z.z. o katastri nehnuteľností a o zápise vlastníckých a iných práv k nehnuteľnostiam v znení neskorších predpisov, zákona NR SR 215/1995 Z.z. o geodézii a kartografii v znení neskorších predpisov, podľa § 7 ods. 2 zákona NR SR č. 618/2003 o autorskom práve a právach súvisiacich s autorským právom v znení neskorších predpisov a zákona NR SR č. 428/2002 o ochrane osobných údajov v znení neskorších predpisov, túto zmluvu o poskytovaní hromadných údajov z katastra nehnuteľností.

Čl. I

Predmet zmluvy

Dodávateľ poskytne odberteľovi tieto údaje z katastrálneho územia Vaňovce :

- a) zo súboru popisných informácií katastra nehnuteľností :
 - o nehnuteľnostiach (pozemkoch, stavbách, bytoch a nebytových priestoroch)
 - o právach k nehnuteľnostiam
 - o účastníkoch právnych vzťahov (o vlastníkoch a iných oprávnených osobách)
- b) zo súboru geodetických informácií katastra nehnuteľností :
 - katastrálne územie v celom rozsahuvo vektorovej forme vo výmennom formáte súborov typu VGI
a to vo forme súborov na magnetických nosičoch vo formáte údajov na výmenu informácií

Dodávateľ sa zaväzuje, že odovzdá odberteľovi na počítačových médiách dodaných odberteľom súboj údajov z katastra nehnuteľností v termíne do 7 dní od účinnosti zmluvy a k poskytnutým údajom uvedie dátum ich aktuálnosti.

Čl. II

Účel použitia údajov

Odberteľ použije údaje len pre vlastnú potrebu a to v rozsahu jednej inštalácie pre potreby prípravy nájomných zmlúv.

Čl. III

Podmienky použitia údajov

1. Odberateľ sa zväzuje :
 - a) vymedziť prístup k údajom katastra nehnuteľnosti v informačnom systéme oprávneným osobám.
 - b) zabezpečiť, aby údaje súboru popisných informácií katastra v informačnom systéme boli vedené oddelene od iných informácií a údaje súboru geodetických informácií boli využité len na lokalizáciu ostatných informácií systému.
 - c) vyhlásiť šírenie poskytnutých údajov katastra nehnuteľnosti tretím osobám, ich využívanie na propagačné a obchodné účely alebo na účely, ktoré nesúvisia s pôsobnosťou účastníkov informačného systému a zabezpečiť ich použitie v súlade so zákonom Národnej rady Slovenskej republiky č. 215/1995 Z.z. v znení neskorších predpisov, katastrálnym zákonom a zákonom Národnej rady Slovenskej republiky č. 428/2002 Z.z. o ochrane osobných údajov v znení neskorších predpisov.
 - d) nebude v poskytnutých údajoch vykonávať zmeny.
 - e) opatříť tlačové výstupy vyhotovené zo súboru popisných informácií katastra nehnuteľnosti doložkou „neslúži na právne úkony“ a dátumom aktuálnosti údajov.
 - f) opatříť výstupy vyhotovené na podklade súboru geodetických informácií katastra nehnuteľnosti ochrannou doložkou „ Informačný systém katastra nehnuteľnosti © Úrad geodézie, kartografie a katastra Slovenskej republiky “ a dátumom aktuálnosti údajov.
2. Podmienky podľa odseku 1 sa vzťahujú na kromadné údaje a jednotlivé údaje.
3. Údaje sa poskytujú jednorazovo na účel uvedený v čl. II.
4. Každé ďalšie použitie údajov je podmienené uzavretím dodatku k tejto zmluve alebo uzavretím novej zmluvy medzi dodávateľom a odberateľom.

Čl. IV


Cena

1. Za poskytované údaje v rozsahu podľa čl. I a II zaplatí odberateľ dodávateľovi úhradu vo výške 298,74 €, slovom : dvestodevät'desiatosem eur, sedemdesiatštyri centov, keďže sa poskytujú údaje v katastrálnom území, ktoré obsahuje viac ako 3.000 parciel (v registri C-KN je to 1706 parciel a v registri B-KN je to 7256 parciel).
2. Odberateľ sa zaväzuje vykonať úhradu podľa ods. 1 na základe vystavenej faktúry dodávateľom prevodným príkazom v termíne splatnosti vyznačenom na faktúre.

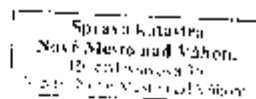
Čl. V

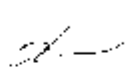
Záverečné ustanovenia

1. Autorské práva Úradu geodézie, kartografie a katastra Slovenskej republiky k poskytnutým údajom neprechádzajú na odberateľa.
2. Zmluvu možno meniť len písomnými dodatkami oboch zmluvných strán.
3. Zmluva nadobúda platnosť dňom podpisu oboch zmluvnými stranami a účinnosť dňom nasledujúcim po dni jej zverejnenia na webovom sídle Katastrálneho úradu v Trenčíne.
4. Zmluva je vyhotovená vo dvoch rovnopisoch, z ktorých každá zmluvná strana dostane po jednom vyhotovení.



V Novom Meste nad Váhom dňa 26.10.2011
Za odberateľa :
Ing. Branislav Duga
konateľ s.r.o.




Za odberateľa :
Ing. Eva Pankuchová
riaditeľ