

**Zmluva**  
č. ....<sup>56</sup>...../2012 – HÚ zo dňa 16.01.2012  
**o poskytovaní hromadných údajov z katastra nehnuteľností**

**Odberateľ:** **Obec Župčany**  
**So sídlom:** Župčany 95, 080 01 Prešov  
**Zastúpený:** Petrom Mitrom, starostom obce  
**Bankové spojenie:** Prima banka Slovensko, a.s., pobočka Prešov, č.ú. 8808571005/5600  
**IČO:** 00328073  
**DIČ:** 2020548255

Osoba oprávnená konať vo veciach tejto zmluvy: Peter Mitra, starosta obce

a

**Dodávateľ:** **Katastrálny úrad v Prešove**  
**So sídlom:** Konštantínova 6, 080 01 Prešov  
**Zastúpený:** Ing. Rudolfom Stanekom, prednostom  
**Bankové spojenie:** Štátna pokladnica Bratislava, č.ú. 7000004281/8180  
**IČO:** 37870173  
**DIČ:** 2021622988

Dodávku realizuje: **Správa katastra Prešov**

Osoby oprávnené konať vo veciach tejto zmluvy:

- zmluvné vzťahy: Ing. Rudolf Stanek, prednosta Katastrálneho úradu v Prešove  
Ing. Alena Tomková, zástupkyňa prednostu a vedúca technického odboru
- technické otázky: Ing. Richard Daňko, riaditeľ Správy katastra Prešov

uzatvárajú podľa § 269 ods. 2 Obchodného zákonníka, § 69 ods. 1 a ods. 2 zákona Národnej rady Slovenskej republiky č. 162/1995 Z. z. o katastri nehnuteľností a o zápise vlastníckych a iných práv k nehnuteľnostiam v znení neskorších predpisov (katastrálny zákon), § 61 ods. 2 vyhlášky ÚGKK SR č. 461/2009, ktorou sa vykonáva zákon NR SR č. 162/1995 Z. z. o katastri nehnuteľností a o zápise vlastníckych a iných práv k nehnuteľnostiam v znení neskorších predpisov a § 7 ods. 2 zákona Národnej rady Slovenskej republiky č. 618/2003 Z. z. o autorskom práve a právach súvisiacich s autorským právom, túto zmluvu o poskytnutí hromadných údajov z katastra nehnuteľností.

### Čl. I

#### Predmet zmluvy

1. Dodávateľ poskytne odberateľovi tieto údaje z katastrálneho územia: Župčany
  - zo súboru popisných informácií katastra nehnuteľností KN-PA, KN-EP, KN-NJ, KN-VL, KN-BP, KN-CS, KN-PV a KN-PK vo forme súboru na počítačových médiách (CD, USB kľúč) vo výmennom formáte údajov.
2. Dodávateľ sa zaväzuje, že odovzdá odberateľovi na počítačových médiách dodaných odberateľom údaje uvedené v čl. I aktuálne k dátumu podpísania zmluvy v termíne do 14 dní od podpisu zmluvy zmluvnými stranami. Súbor KN-NJ je aktuálny k 1.1.2005.

### Čl. II

#### Účel použitia údajov

Odberateľ použije údaje len pre vlastnú potrebu a to v rozsahu 1 inštalácie pre 1 užívateľa za účelom správy dane.

## Čl. III

## Podmienky použitia údajov

1. Odberateľ sa zaväzuje:
  - a) vymedziť prístup k údajom katastra nehnuteľností v informačnom systéme oprávneným osobám,
  - b) zabezpečiť, aby údaje súboru popisných informácií katastra v informačnom systéme boli vedené oddelene od iných informácií,
  - c) vylúčiť šírenie poskytnutých údajov katastra nehnuteľností tretím osobám, ich využívanie na propagačné a obchodné účely alebo na účely, ktoré nesúvisia s pôsobnosťou účastníkov informačného systému a zabezpečiť ich použitie v súlade so zákonom Národnej rady Slovenskej č. 215/1995 Z. z. v znení neskorších predpisov a katastrálnym zákonom,
  - d) nebude v poskytnutých údajoch katastra nehnuteľností vykonávať zmeny,
  - e) opatrit' tlačové výstupy vyhotovené zo súboru popisných informácií katastra nehnuteľností dátumom aktuálnosti údajov. Tlačové výstupy vyhotovené zo súboru popisných informácií katastra nehnuteľností môže odberateľ vyhotoviť len pre vlastnú potrebu napr. za účelom založenia do spisu,
2. Podmienky podľa odseku 1 sa vzťahujú na hromadné údaje a jednotlivé údaje.
3. Údaje sa poskytujú jednorazovo na účel uvedený v čl. II.
4. Každé ďalšie použitie údajov je podmienené uzavretím dodatku k tejto zmluve alebo uzavretím novej zmluvy medzi dodávateľom a odberateľom.

## Čl. IV

## Cena



Odberateľ je v zmysle § 11 ods. 3 písm. a) zákona NR SR č. 215/1995 Z. z. o geodézii a kartografii v znení neskorších predpisov v nadväznosti na ustanovenie § 4 ods. 1 písm. a) zákona NR SR č. 145/1995 Z. z. o správnych poplatkoch v znení neskorších predpisov a usmernenia Úradu geodézie, kartografie a katastra Slovenskej republiky č. LPO-798/2005 zo dňa 14.2.2005 od platenia poplatkov za poskytnutie hromadných údajov oslobodený.

## Čl. V

## Záverečné ustanovenia


1. Autorské práva Úradu geodézie, kartografie a katastra Slovenskej republiky k poskytnutým údajom neprechádzajú na odberateľa.
2. Zmluvu možno meniť len písomnými dodatkami so súhlasom oboch zmluvných strán.
3. Na túto zmluvu sa vzťahuje ustanovenie § 47a Občianskeho zákonníka o účinnosti povinne zverejňovaných zmlúv, definovaných ustanovením § 5a zákona NR SR č. 211/2000 Z.z. o slobodnom prístupe k informáciám v znení neskorších predpisov. Táto zmluva nadobudne podľa § 47 ods. 1 Občianskeho zákonníka účinnosť dňom nasledujúcim po dni jej zverejnenia na stránke [www.skgeodesy.sk](http://www.skgeodesy.sk) v časti Katastrálny úrad v Prešove.
4. Zmluva je vyhotovená v troch rovnopisoch, z ktorých dodávateľ dostane jedno vyhotovenie, Správa katastra Prešov dostane jedno vyhotovenie a odberateľ dostane jedno vyhotovenie.

Dátum a miesto: 16.01.2012 v Prešove

Za odberateľa:  
(podpis, odtlačok pečiatky)



  
 Za dodávateľa:  
(podpis, odtlačok úradnej pečiatky)

30. JAN 2012