




## Faktúra

Predávajúci: <b>Ing. Ján Šimun – geodetická kancelária</b> č. 203 991 25 Príbelce  IČO: 10916229 IČ DPH: DRČ: 1031659475 Peňažný ústav: VÚB V. Krtíš Číslo účtu: 19049402/0200	Číslo faktúry: <b>6/2011</b> Druh dodávky: 0008 HZ – objednávka: 20/2009 Číslo odberateľa: <b>632/17</b>																												
Konečný príjemca:	Kupujúci: <b>Katastrálny úrad v Nitre</b>  <b>Štefánikova 69</b> <b>949 01 Nitra</b>  IČO: 37860381 IČ DPH:																												
Spôsob dopravy:	Dodacie podmienky: cena dohodou Dátum splatnosti: 14.11.2011 Forma úhrady: prevodný príkaz Dátum dodania: 14.10.2011 Dátum vyhotovenia: 14.10.2011																												
<table border="1" style="width: 100%; border-collapse: collapse;"> <thead> <tr> <th style="width: 50%;">Názov</th> <th style="width: 10%;">Jedn. cena</th> <th style="width: 10%;">Množstvo</th> <th style="width: 10%;">Celková cena €</th> <th style="width: 5%;">%</th> <th style="width: 5%;">DPH</th> </tr> </thead> <tbody> <tr> <td>Fakturuje Vám cenu prác stanovenú podľa zmluvy o dielo č. 20/2009 zo dňa 22.2.2010, za vyhotovenie diela <b>ROEP k.ú. Čaradice</b>, okres Zlaté Moravce.</td> <td></td> <td></td> <td style="text-align: right;">29 817,20</td> <td></td> <td></td> </tr> <tr> <td>Celková cena za dielo:</td> <td></td> <td></td> <td></td> <td></td> <td></td> </tr> <tr> <td>Fakturovaná etapa: <b>Letapa:</b> Spracovanie grafického súboru katastra nehnuteľností zobrazujúceho stav katastrálnej mapy na jeho prevzatie do katastra nehnuteľností, spracovanie grafického súboru určeného operátu (stav analógovej mapy určeného operátu (UO) a spracovanie grafického súboru bonitovaných pôdnoekologických jednotiek vo výmennom formáte grafických informácií (VGI) – 20%.</td> <td></td> <td></td> <td style="text-align: right;">5 963,44</td> <td></td> <td></td> </tr> </tbody> </table>	Názov	Jedn. cena	Množstvo	Celková cena €	%	DPH	Fakturuje Vám cenu prác stanovenú podľa zmluvy o dielo č. 20/2009 zo dňa 22.2.2010, za vyhotovenie diela <b>ROEP k.ú. Čaradice</b> , okres Zlaté Moravce.			29 817,20			Celková cena za dielo:						Fakturovaná etapa: <b>Letapa:</b> Spracovanie grafického súboru katastra nehnuteľností zobrazujúceho stav katastrálnej mapy na jeho prevzatie do katastra nehnuteľností, spracovanie grafického súboru určeného operátu (stav analógovej mapy určeného operátu (UO) a spracovanie grafického súboru bonitovaných pôdnoekologických jednotiek vo výmennom formáte grafických informácií (VGI) – 20%.			5 963,44							
Názov	Jedn. cena	Množstvo	Celková cena €	%	DPH																								
Fakturuje Vám cenu prác stanovenú podľa zmluvy o dielo č. 20/2009 zo dňa 22.2.2010, za vyhotovenie diela <b>ROEP k.ú. Čaradice</b> , okres Zlaté Moravce.			29 817,20																										
Celková cena za dielo:																													
Fakturovaná etapa: <b>Letapa:</b> Spracovanie grafického súboru katastra nehnuteľností zobrazujúceho stav katastrálnej mapy na jeho prevzatie do katastra nehnuteľností, spracovanie grafického súboru určeného operátu (stav analógovej mapy určeného operátu (UO) a spracovanie grafického súboru bonitovaných pôdnoekologických jednotiek vo výmennom formáte grafických informácií (VGI) – 20%.			5 963,44																										
<table style="width: 100%;"> <tr> <td style="width: 50%; vertical-align: top;"> <div style="border: 2px solid red; padding: 5px; margin-bottom: 10px;"> <b>KATASTRÁLNY ÚRAD V NITRE</b>            Došlo dňa: <b>20. OKT. 2011</b>            Číslo spisu: <b>201/004909, 201/00002-560/068</b>            Počet listov príloh: <b>2 x 1</b>            Prevzal: <b>04-Šimun</b> </div> <p>Nie som platcom DPH!</p> <p>Zapísaný v živnostenskom registri Obvodného úradu vo Veľkom Krtíši, č. 610-1747</p> </td> <td style="width: 50%; vertical-align: top;">           Suma bez DPH: 5 963,44 €            Celková DPH: 0,00 €            Celková suma: <b>5 963,44 €</b>             Ing. Ján Šimun            GEODETIKÁ KANCELÁRIA            991 25 Príbelce č. 203           <div style="text-align: right; margin-top: 20px;">  </div> </td> </tr> </table>						<div style="border: 2px solid red; padding: 5px; margin-bottom: 10px;"> <b>KATASTRÁLNY ÚRAD V NITRE</b>            Došlo dňa: <b>20. OKT. 2011</b>            Číslo spisu: <b>201/004909, 201/00002-560/068</b>            Počet listov príloh: <b>2 x 1</b>            Prevzal: <b>04-Šimun</b> </div> <p>Nie som platcom DPH!</p> <p>Zapísaný v živnostenskom registri Obvodného úradu vo Veľkom Krtíši, č. 610-1747</p>	Suma bez DPH: 5 963,44 € Celková DPH: 0,00 € Celková suma: <b>5 963,44 €</b>  Ing. Ján Šimun GEODETIKÁ KANCELÁRIA 991 25 Príbelce č. 203 <div style="text-align: right; margin-top: 20px;">  </div>																						
<div style="border: 2px solid red; padding: 5px; margin-bottom: 10px;"> <b>KATASTRÁLNY ÚRAD V NITRE</b>            Došlo dňa: <b>20. OKT. 2011</b>            Číslo spisu: <b>201/004909, 201/00002-560/068</b>            Počet listov príloh: <b>2 x 1</b>            Prevzal: <b>04-Šimun</b> </div> <p>Nie som platcom DPH!</p> <p>Zapísaný v živnostenskom registri Obvodného úradu vo Veľkom Krtíši, č. 610-1747</p>	Suma bez DPH: 5 963,44 € Celková DPH: 0,00 € Celková suma: <b>5 963,44 €</b>  Ing. Ján Šimun GEODETIKÁ KANCELÁRIA 991 25 Príbelce č. 203 <div style="text-align: right; margin-top: 20px;">  </div>																												